

Прошу внести изменения в Генеральный план города Воткинска в части увеличения территориальной зоны ИН согласно приложенной схеме, для возможности увеличения земельного участка с кадастровым номером 18:27:020102:2042, для устройства автостоянки и подъездных путей к существующему зданию.

Приложение:

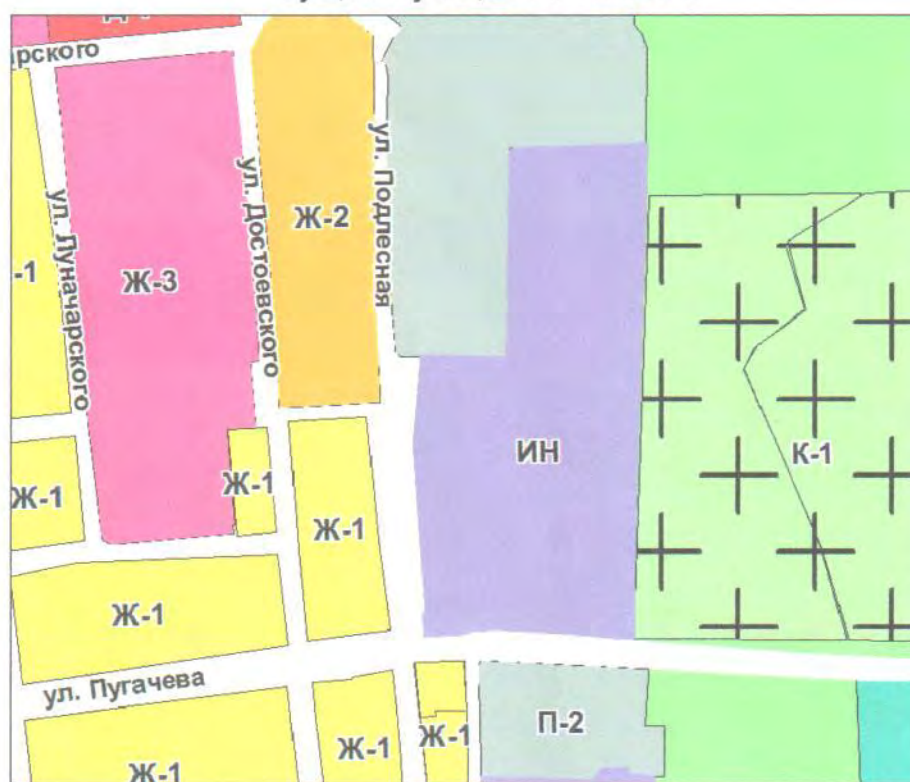
1. Чертеж, отображающий границы территории, в которой планируется увеличение территориальной зоны ИН.



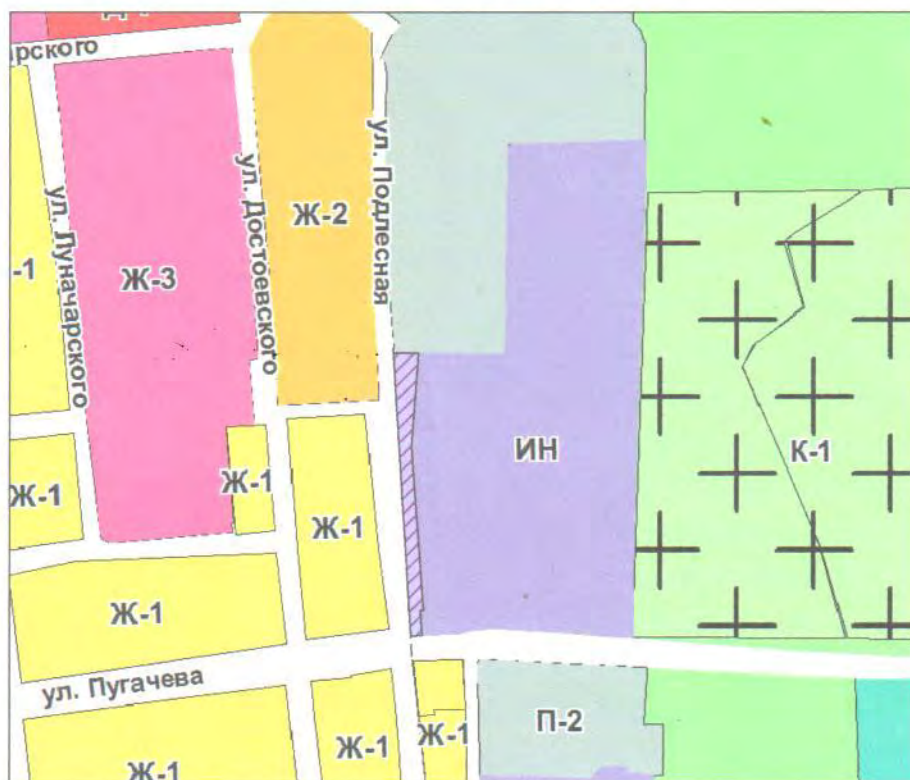
С.А. Мельников


Чертеж, отображающий границы территории, в которой планируется
увеличение территориальной зоны ИН

Существующее положение



Проектное предложение



 - Увеличение зоны ИН